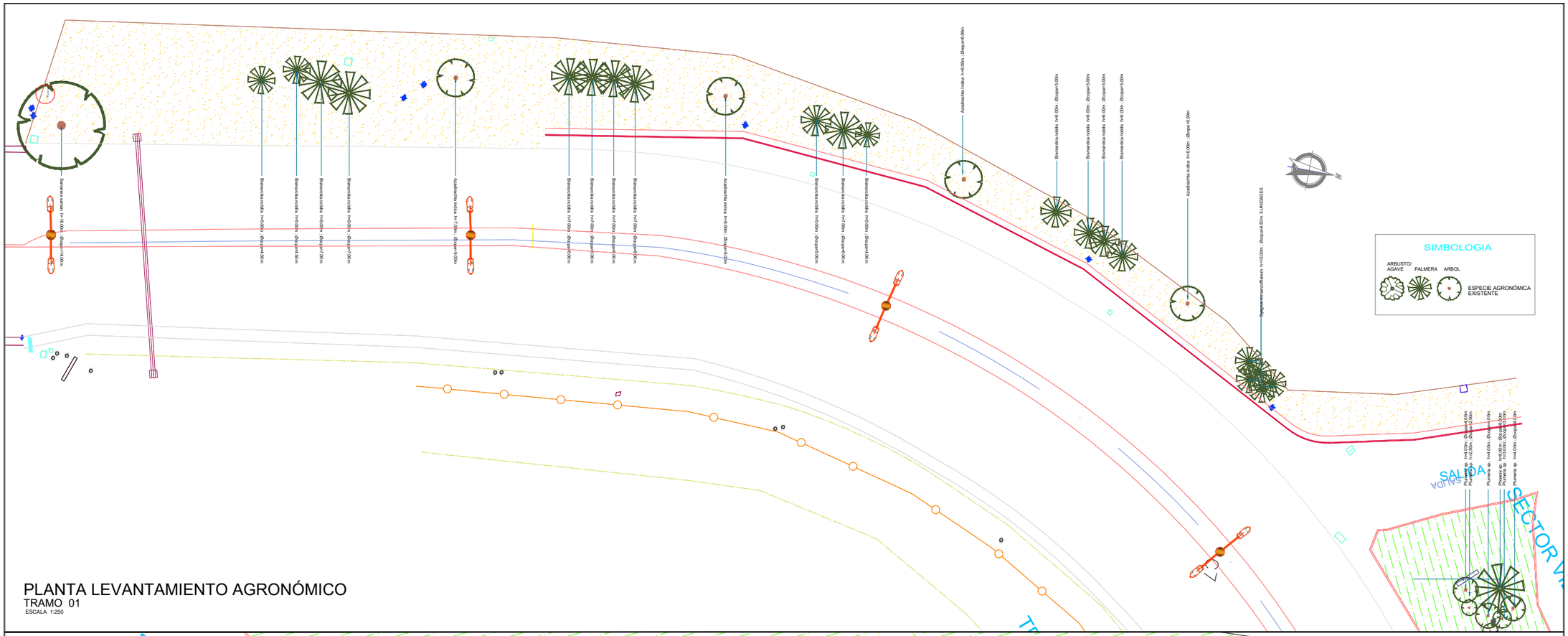

PLANTA LEVANTAMIENTO AGRONÓMICO
TRAMO 01
ESCALA 1:250

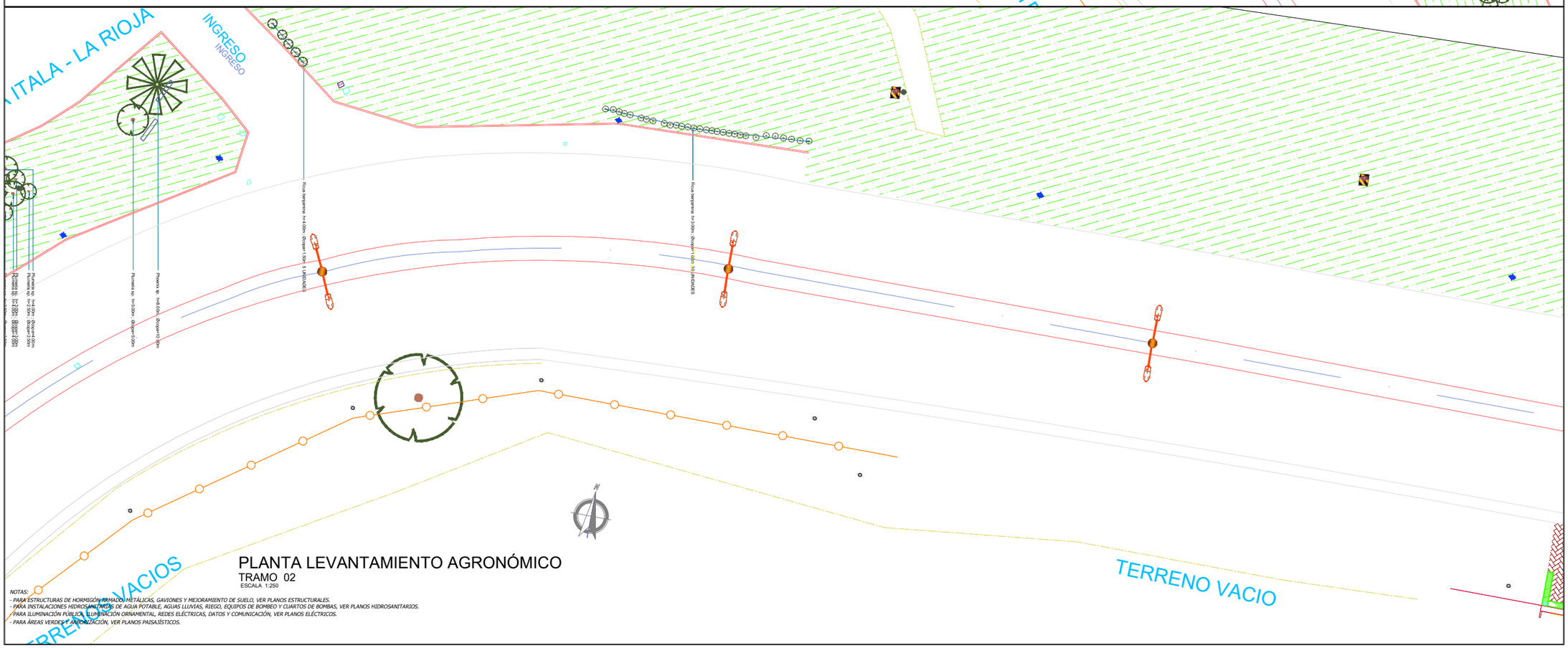

PLANTA LEVANTAMIENTO AGRONÓMICO
TRAMO 02
ESCALA 1:250

NOTAS:
- PARA ESTRUCTURAS DE HORMIGÓN ARMADO, METÁLICAS, GAVIONES Y MEJORAMIENTO DE SUELO, VER PLANOS ESTRUCTURALES.
- PARA INSTALACIONES HIDROSANITARIAS DE AGUA POTABLE, AGUAS LLUVIAS, RIEGO, EQUIPOS DE BOMBEO Y CUARTOS DE BOMBAS, VER PLANOS HIDROSANITARIOS.
- PARA ILUMINACIÓN PÚBLICA, ILUMINACIÓN ORNAMENTAL, REDES ELÉCTRICAS, DATOS Y COMUNICACIÓN, VER PLANOS ELÉCTRICOS.
- PARA ÁREAS VERDES Y ARBORIZACIÓN, VER PLANOS PAISAJÍSTICOS.

GOBIERNO AUTÓNOMO DESCENTRALIZADO ILUSTRE MUNICIPALIDAD DEL CANTÓN DAULE

DR. WILSON CAÑIZARES VILLAMAR
ALCALDE
ADMINISTRACIÓN 2023 -2027

UBICACIÓN



PROYECTO:

REGENERACIÓN URBANA DE LA AVENIDA LEÓN FEBRES CORDERO DESDE EL PUENTE VICENTE ROCAFUERTE HASTA EL SECTOR KM10 DE LA PARROQUIA URBANA SATÉLITE DE LA AURORA DEL CANTÓN DAULE (ETAPA 1 Y ETAPA 2)

ELABORADO / EDITADO POR:

Firmado electrónicamente por:
RAFAEL FROILAN QUIMI PICO
Validar únicamente con FirmaEC

ARQ. RAFAEL QUIMI PICO
ANALISTA DE APOYO TÉCNICO

REVISADO POR:

Firmado electrónicamente por:
JAVIER ELIAS PRIETO LAINA
Validar únicamente con FirmaEC

ING. JAVIER PRIETO LAINA
SUBDIRECTOR CONSTRUCCIÓN Y MANTENIMIENTO

APROBADO POR:

Firmado electrónicamente por:
ANGEL WASHINGTON TAIPE VELIZ
Validar únicamente con FirmaEC

ING. ANGEL TAIPE VELIZ
DIRECTOR GENERAL DE OBRAS PÚBLICAS

CONTIENE:

ETAPA 1
PLANTA LEVANTAMIENTO AGRONÓMICO: TRAMO 01 y 02

ESCALA: INDICADAS

DISEÑOS

FECHA:	***LÁMINA:***
MAYO 2025	L-PAGROM-1